

LA MÉTROPOLE LILLOISE : UN TERRITOIRE QUI APPELLE À LA COOPÉRATION

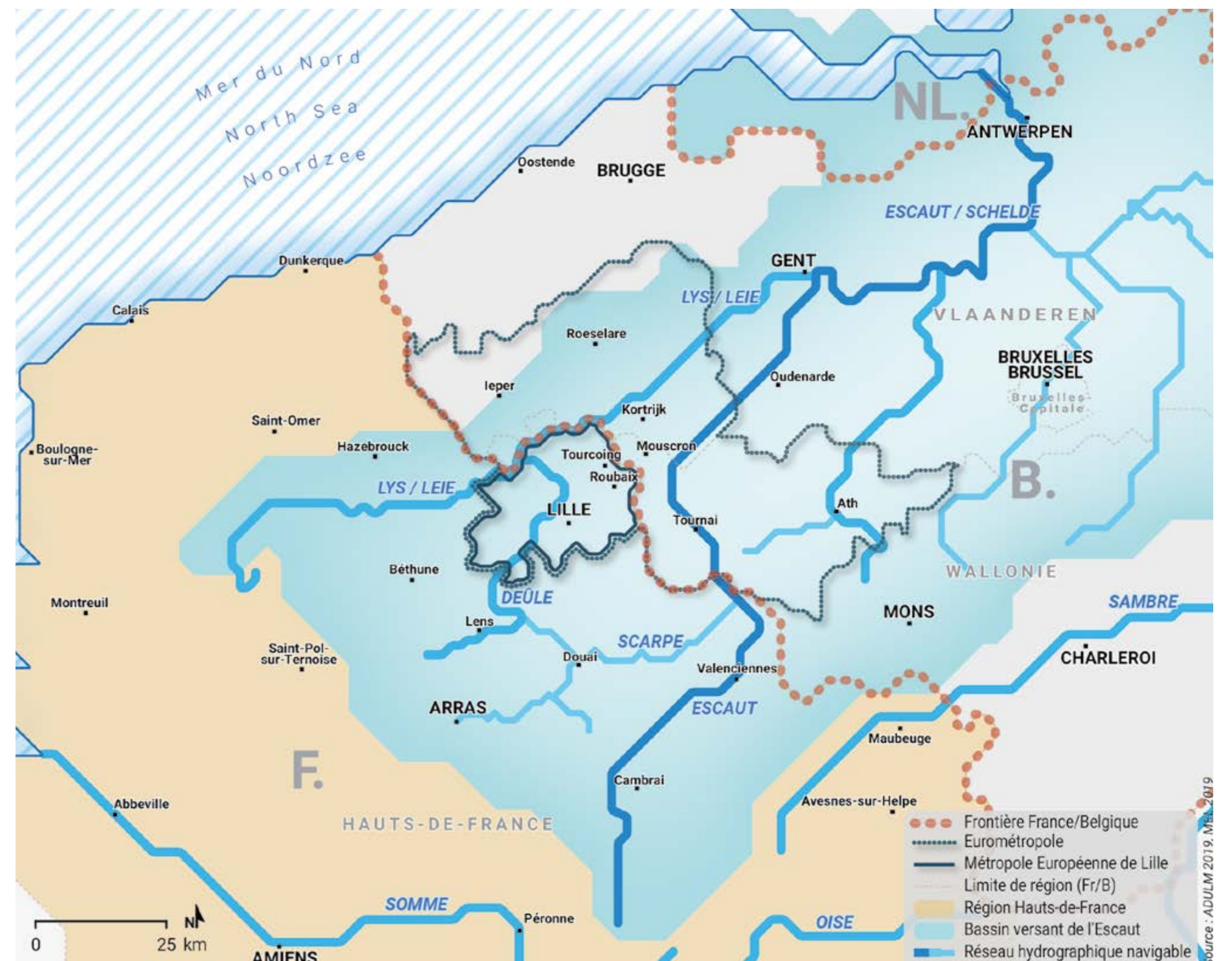
DES CONTINUITÉS GÉOGRAPHIQUES ET URBAINES

La métropole de Lille au cœur d'un système territorial dense, en forte intégration avec les villes belges voisines et le Bassin minier

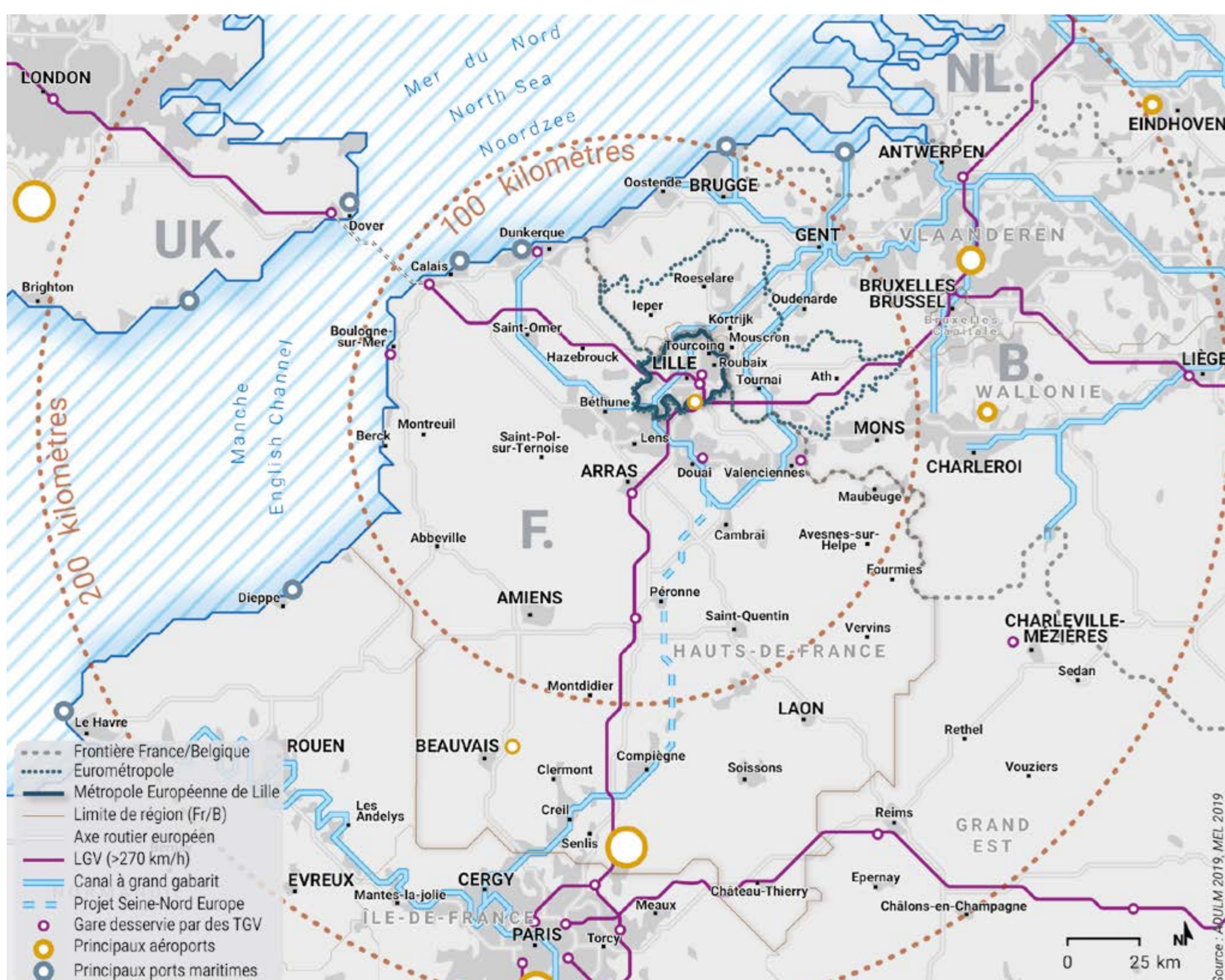
RELIEF



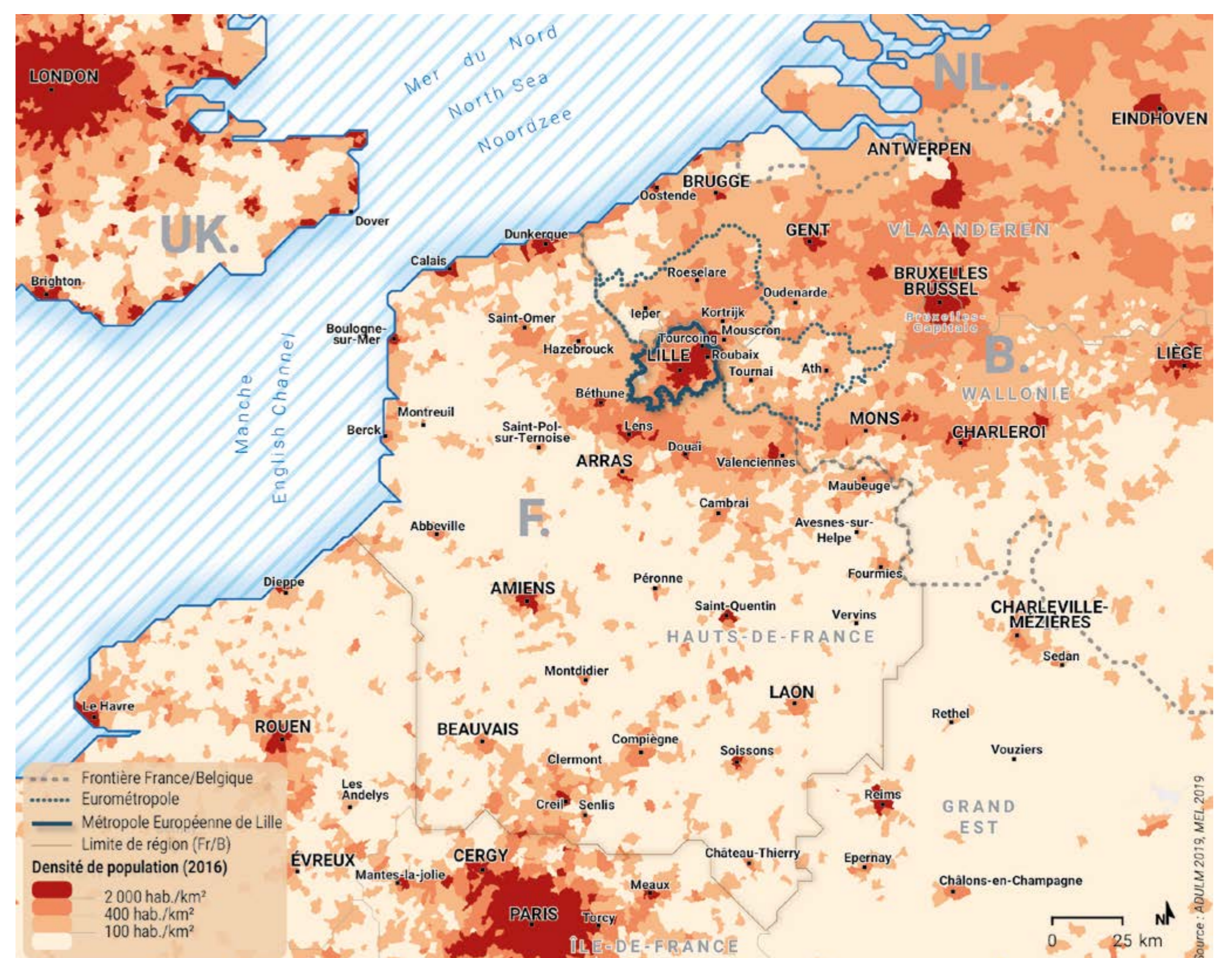
HYDROGRAPHIE



INFRASTRUCTURES



POPULATION



LES COOPÉRATIONS TERRITORIALES ET TRANSFRONTALIÈRES DE LA MÉTROPOLE EUROPÉENNE DE LILLE

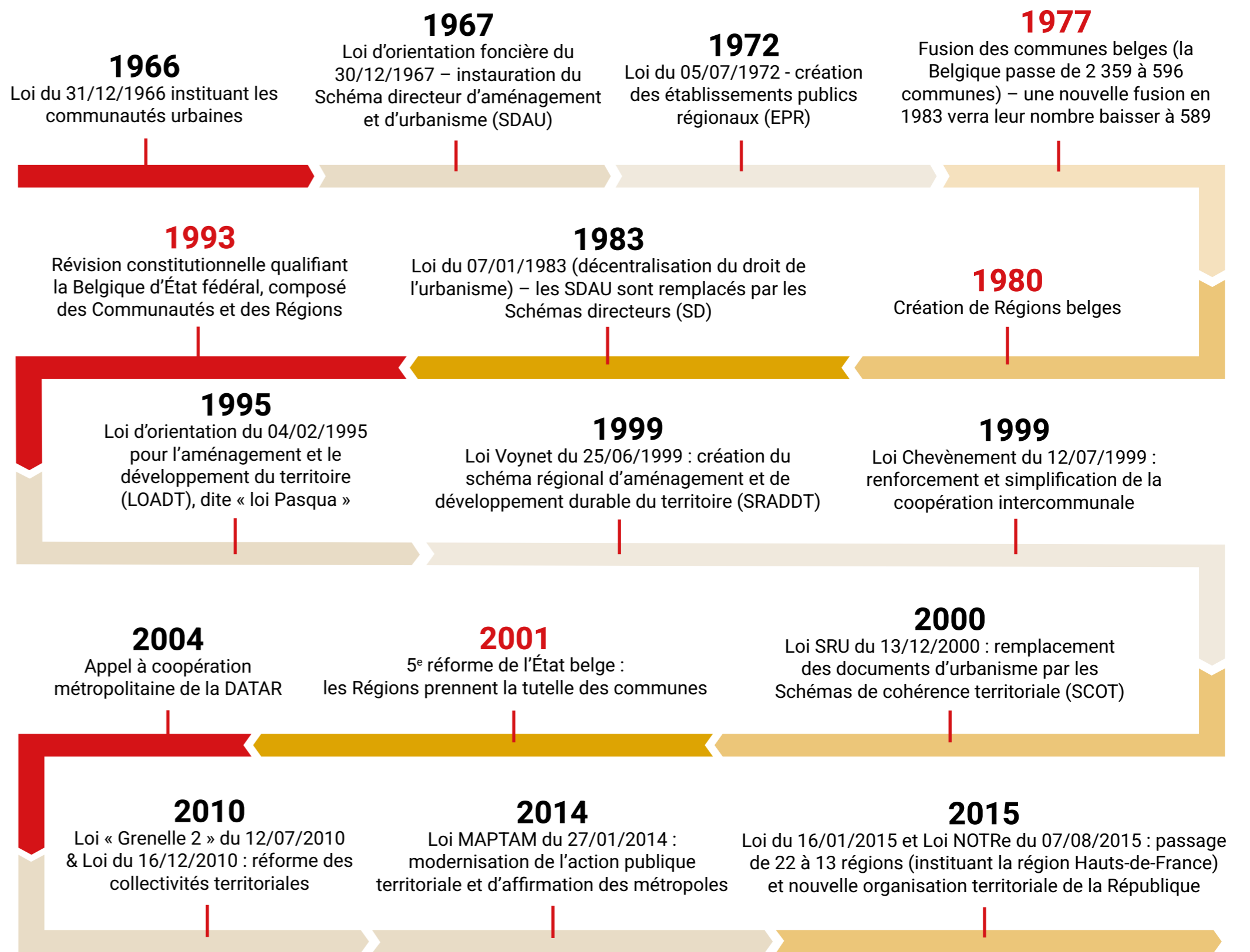
PÉRIMÈTRES DE PLANIFICATION STRATÉGIQUE



Les différents schémas régionaux de planification stratégique sont : Région Hauts-de-France - SRADDET // Wallonie - Schéma de développement du territoire (SDT) // Flandres - Beleidsplan Ruimte Vlaanderen // Région Bruxelles-Capitale - Plan Régional de Développement Durable

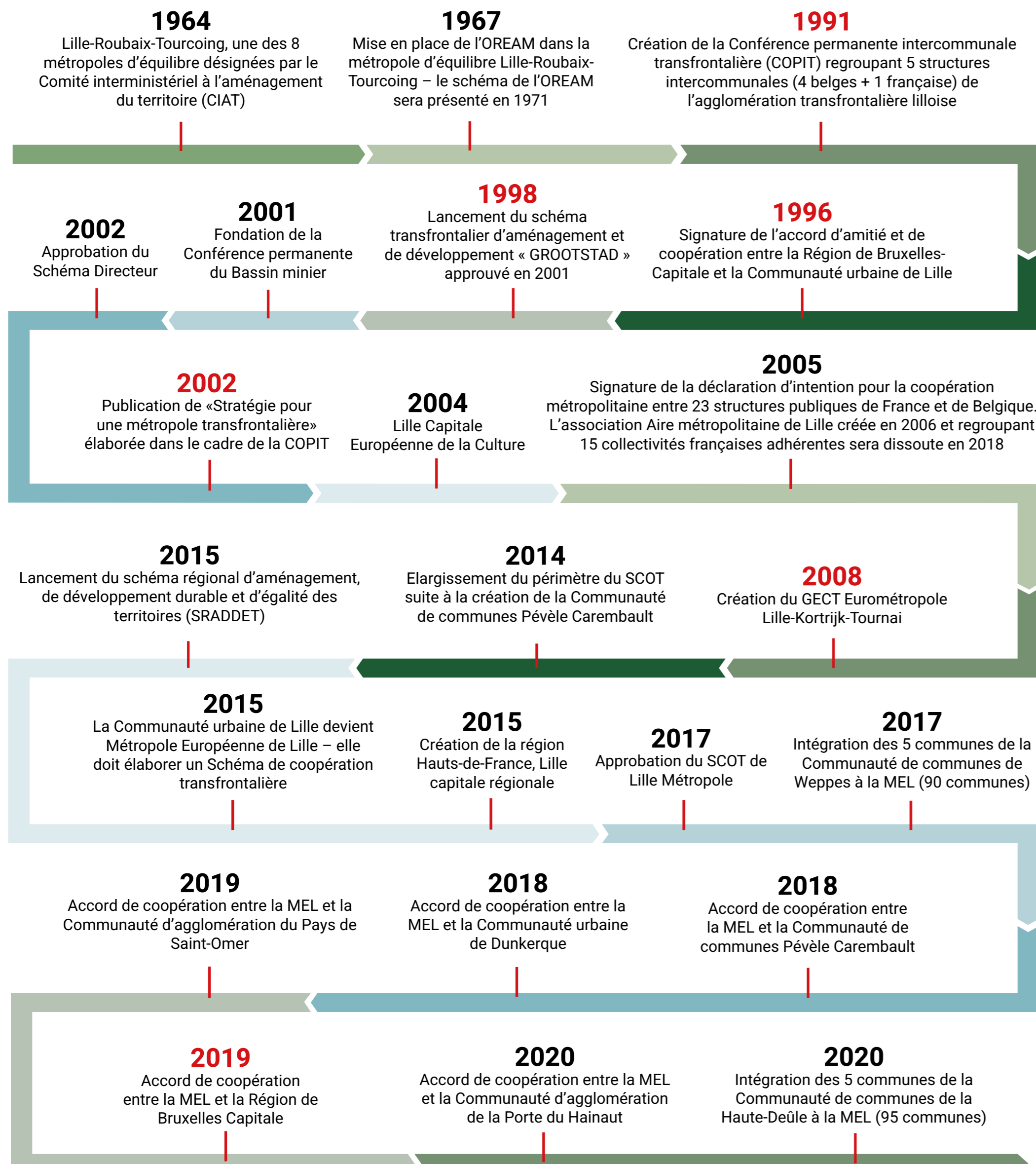
CADRE INSTITUTIONNEL ET LÉGISLATIF

France - Belgique



DÉMARCHES ET COOPÉRATIONS INTERTERRITORIALES ET TRANSFRONTALIÈRES

France - Belgique



ORGANISATION TERRITORIALE : LES INTERCOMMUNALITÉS

