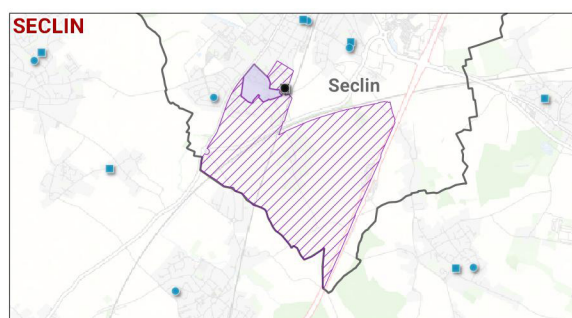
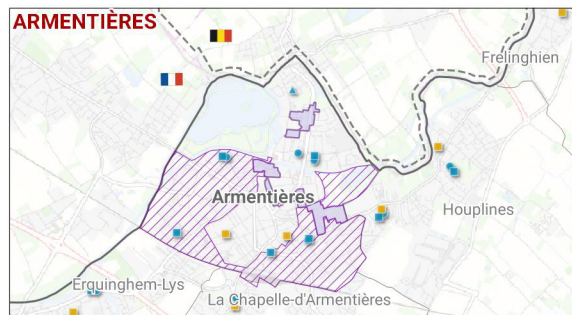
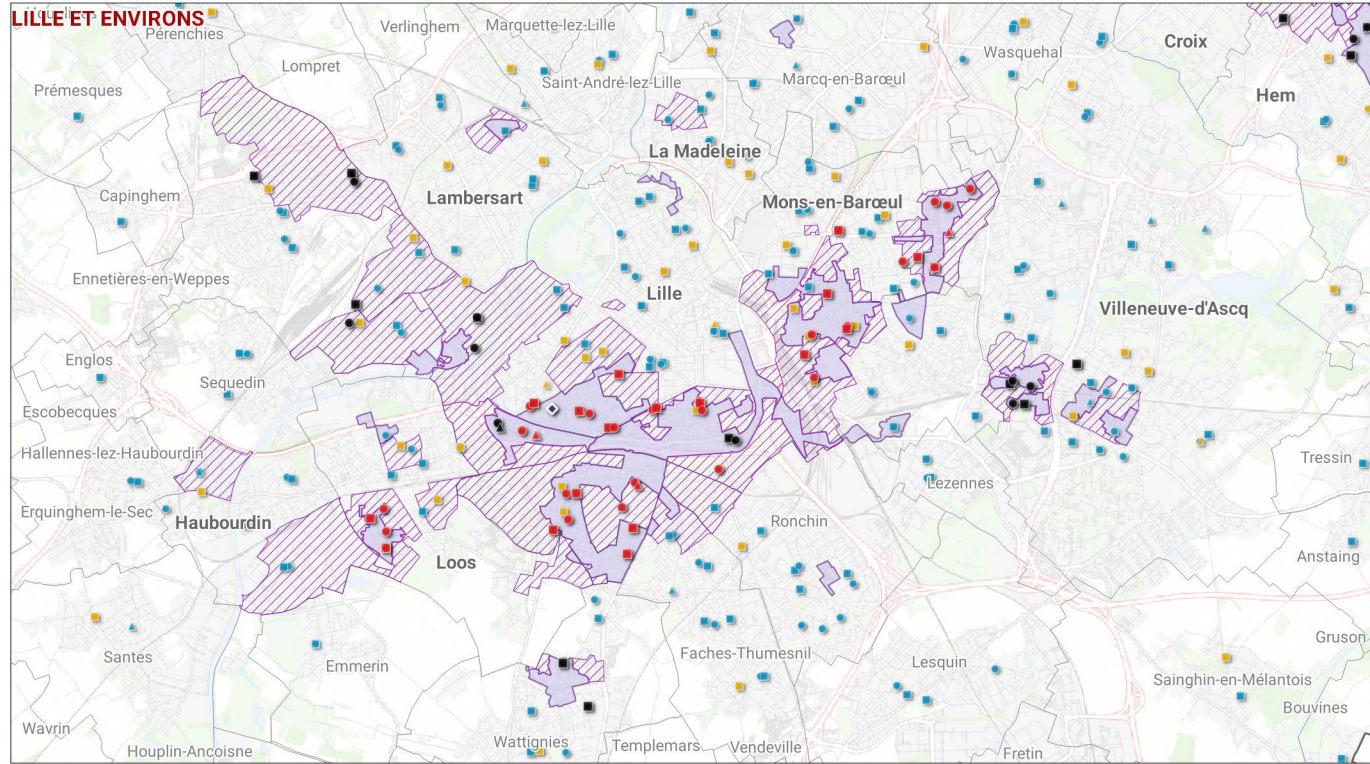


LES ÉCOLES MATERNELLES ET PRIMAIRES DANS LA GÉOGRAPHIE PRIORITAIRE DE LA POLITIQUE DE LA VILLE

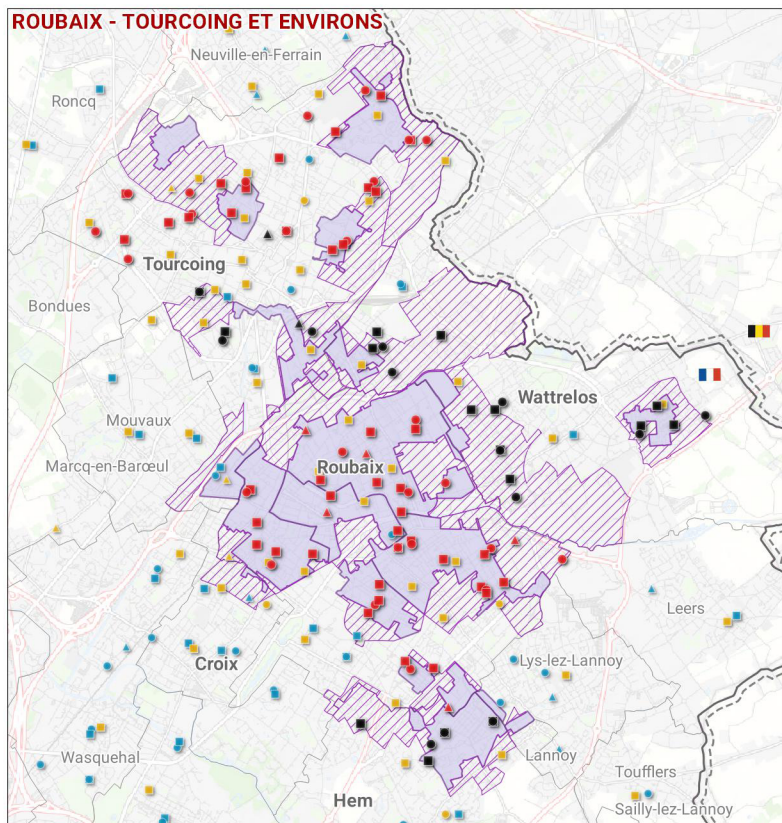


0 2 km

Géographie de la politique de la ville

- Quartier prioritaire de la politique de la ville (QPV)
- Territoire de veille

- École privée
- École publique hors REP
- École publique hors REP+
- École maternelle
- École élémentaire
- École primaire (maternelle et élémentaire)
- ◆ École régionale du premier degré



Limites administratives

- Frontière France/Belgique
- Métropole Européenne de Lille (MEL)
- Limite communale

Sources : ADULM 2022, CGET, IGN BD Topo 2016, OSM Géo2France