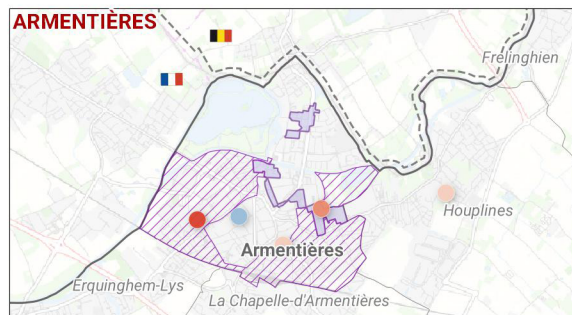
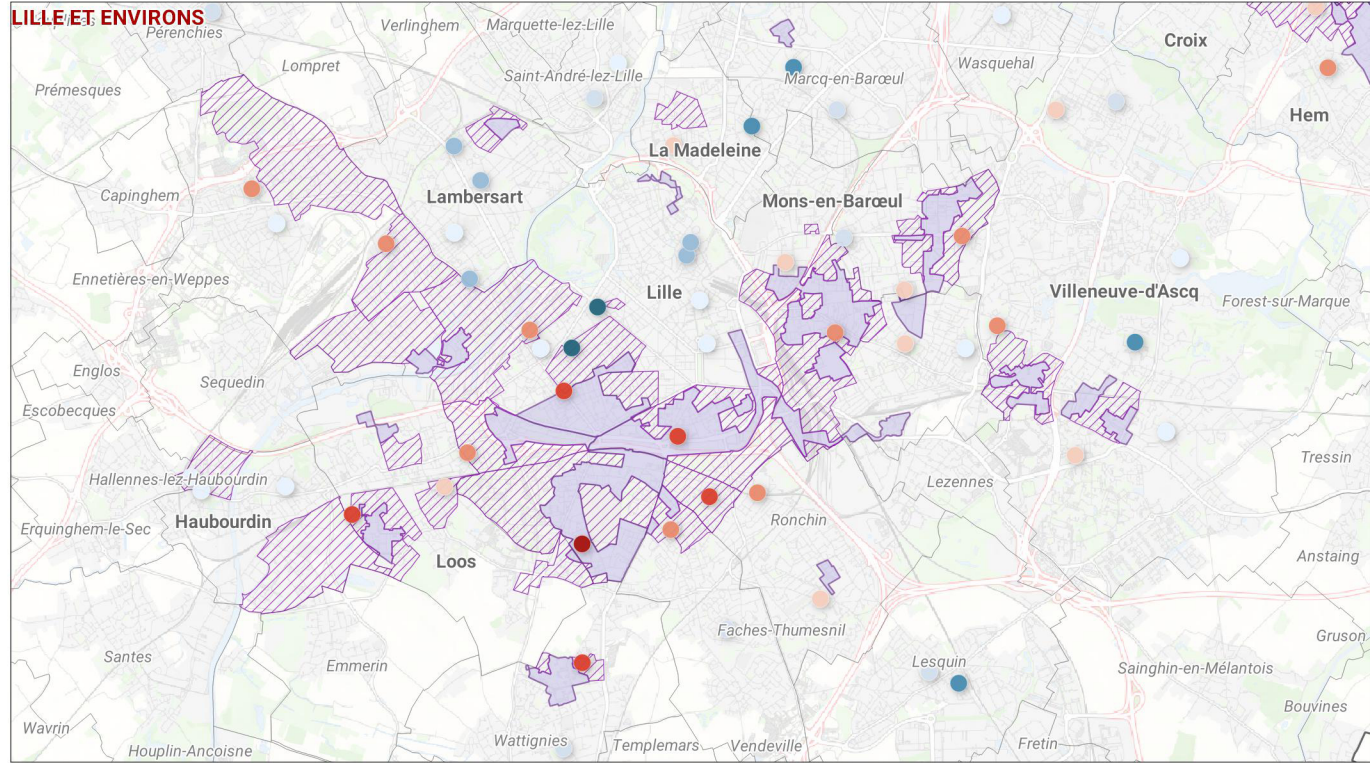


INÉGALITÉS SCOLAIRES DANS LES COLLÈGES DANS LA GÉOGRAPHIE PRIORITAIRE DE LA VILLE



0 2 km

Géographie de la politique de la ville

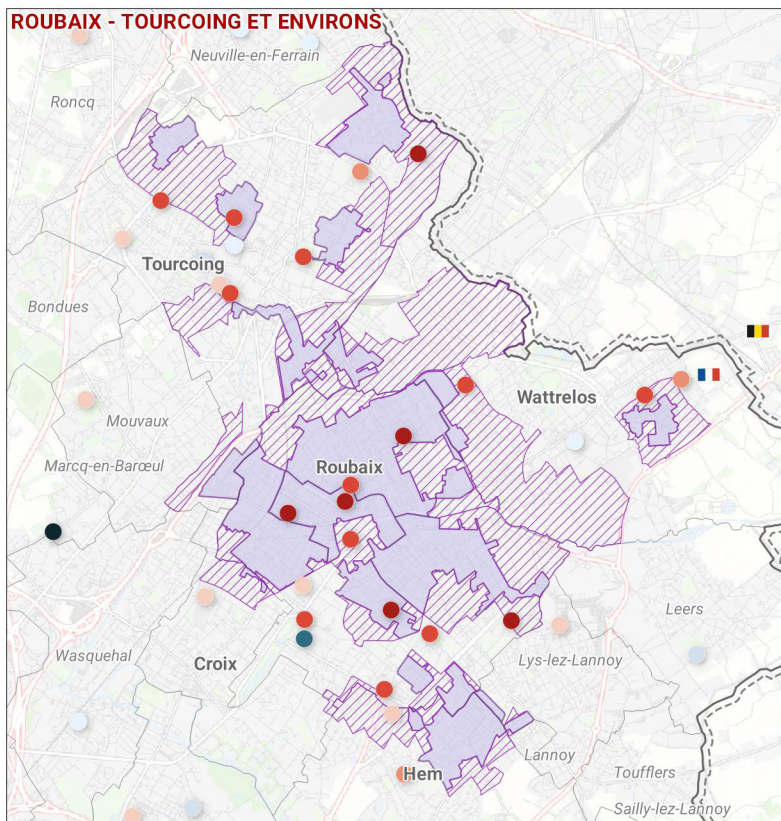
- Quartier prioritaire de la politique de la ville (QPV)
- Territoire de veille

Indice de position sociale (IPS*)

Collèges



*L'IPS évalue la situation sociale d'un élève grâce à un résumé d'attributs socio-économiques. Plus il est élevé, plus le jeune est considéré favorisé. L'IPS du collèges est l'IPS moyen des élèves.



Limites administratives

- Frontière France/Belgique
- Métropole Européenne de Lille (MEL)
- Limite communale

Sources : MENJS-MESRI, Système d'information Océan ADULM 2022, ADULM OCCSOL2D, OSM 2021, CLC2018, IGN BD Topo 2016

Novembre 2022